
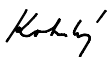
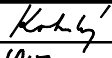

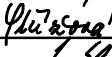



# PDPS

OBJEDNATEL	 <b>Správa a údržba silnic Jihomoravského kraje,</b> příspěvková organizace kraje, Žerotínovo nám. 449/3, 602 00 Brno
------------	---

GENERÁLNÍ PROJEKTANT				
 <b>Linio Plan, s.r.o.</b> Sochorova 23, 616 00 Brno				
HLAVNÍ INŽENÝR PROJEKTU	ING. FRANTIŠEK KOKORSKÝ		ČÍSLO ZAKÁZKY	L-20-093-000
			ATELIER	S1

ZODPOVĚDNÝ PROJEKTANT	ING. FRANTIŠEK KOKORSKÝ		 <b>Linio Plan, s.r.o.</b> Sochorova 23, 616 00 Brno	
VYPRACOVAL	ING. MARKÉTA STŘÍŽOVÁ			
KONTROLOVAL	ING. TOMÁŠ JAKL			
KRAJ JIHOMORAVSKÝ	OKRES BLANSKO	MÚ/OÚ SULÍKOV, ÚSTUP, KNĚŽEVES		
AKCE			DATUM	03/2021
<b>III/36214 Sulíkov - Ústup - Kněževy</b>			FORMÁT	
			MĚŘÍTKO	
			STUPEŇ	PDPS
ČÁST	DOKLADOVÁ ČÁST		ČÍSLO ZAKÁZKY	L-20-093-000
PŘÍLOHA	VYJÁDŘENÍ SPRÁVCŮ K EXISTENCI INŽENÝRSKÝCH SÍTÍ		ČÍS. SOUPRAVY	ČÍS. PŘÍLOHY <b>1</b>

# ZJIŠTĚNÍ A OVĚŘENÍ INŽENÝRSKÝCH SÍTÍ

## na akci

### III/36214 Sulíkov - Ústup – Kněževes, PDPS

Vyjádření správců k existenci sítí:

Organizace	Vyjádření ze dne	Existence sítí
České radiokomunikace	23.12.2020	Ne
CETIN	23.12.2020	Ano
E.ON	23.12.2020	Ano
GasNet	30.12.2020	Ano
Město Olešnice	03.02.2021	Ne
SÚS JmK	22.01.2021	Ano
T-Mobile	23.12.2020	Ne
Vodafone	23.12.2020	Ne
VSP Group	29.01.2021	Ne
MO	26.01.2021	Ne
Obec Kněževes	23.12.2020	Ne
Obec Rozsíčka	11.02.2021	Ne
Obec Sulíkov	23.02.2021	Ne
Obec Ústup	09.02.2021	Ano
Úřad pro civilní letectví	20.01.2021	Ne
VAS	11.01.2021	Ano

Linio Plan, s.r.o.  
Sochorova 3178 /23  
61600 Brno

Váš dopis značky / ze dne	Naše značka	Vyřizuje	Místo odeslání / dne
0000087353 / 23.12.2020	UPTS/OS/263058/2020	Václav Kučera	Praha / 23.12.2020

**Věc: Vyjádření k existenci podzemních sítí spol. České Radiokomunikace, a.s.**

Účel: Existence sítí

**Akce: III/36214 Sulíkov - Ústup – Kněževes**

K Vaší žádosti o vyjádření k existenci sítí Vám sdělujeme, že ve Vámi vyznačeném/řešeném území nedojde ke styku s žádným podzemním vedením/zařízením v naší správě.

S pozdravem

Za správnost:

  
**České Radiokomunikace a.s.**  
Skokanská 2117/1  
169 00 Praha 6  
(53)

Simona Hulíková  
Specialista ochrany sítě

Příloha: Daňový doklad

**Platnost tohoto vyjádření je jeden rok od data vystavení, tj. do 23.12.2021**

PIN: 3109

Úhradu částky za vyjádření provedte na účet Českých Radiokomunikací, a.s. Číslo účtu Českých Radiokomunikací, a.s. vč. variabilního symbolu naleznete na přiloženém Zjednodušeném daňovém dokladu.

**VYJÁDŘENÍ O EXISTENCI SÍTĚ ELEKTRONICKÝCH KOMUNIKACÍ  
společnosti CETIN a.s.  
(„Vyjádření“)**

**A VŠEOBECNÉ PODMÍNKY OCHRANY SÍTĚ ELEKTRONICKÝCH KOMUNIKACÍ  
společnosti CETIN a.s.  
(„Všeobecné podmínky ochrany SEK“)**

toto Vyjádření a Všeobecné podmínky ochrany SEK je vydané dle ustanovení § 101 zákona č. 127/2005 Sb., o elektronických komunikacích a o změně některých souvisejících zákonů, v účinném znění („**Zákon o elektronických komunikacích**“), a dle ustanovení § 161 zákona č. 183/2006 Sb., o územním plánování a stavebním řádu, v účinném znění („**Stavební zákon**“), a dle příslušných ustanovení zákona č. 89/2012 Sb., občanský zákoník, v účinném znění („**Občanský zákoník**“)

**Číslo jednací: 861439/20**

**Číslo žádosti: 0120 993 426 („Žádost“)**

Název akce („ <b>Stavba</b> “)	III/36214 Sulíkov - Ústup ? Kněževs	
Důvod vydání Vyjádření („ <b>Důvod vyjádření</b> “)	Informace o poloze sítě	
<b>Žadatel</b>	Linio Plan, s.r.o., kontaktní osoba: Petra Konečná, Sochorova 3178/23, Brno, 61600	
<b>Stavebník</b>	-- neuvedeno --, , -- neuvedeno --, 0	
<b>Zájmové území</b>	Okres	Blansko
	Obec	Kněževs, Olešnice, Rozsíčka, Sulíkov, Ústup
	Kat. území / č. parcely	Kněževs; Veselka u Olešnice; Olešnice na Moravě; Rozsíčka; Sulíkov; Ústup
<b>Platnost Vyjádření</b>	<b>23. 12. 2022 („Den konce platnosti Vyjádření“)</b>	

Žadatel Žádostí určil a vyznačil Zájmové území, jakož i určil Důvod Vyjádření.

Na základě určení a vyznačení Zájmového území Žadatelem a na základě určení Důvodu Vyjádření vydává společnost CETIN a.s. následující Vyjádření:

**Dojde ke střetu se sítí elektronických komunikací (dále jen „SEK“) společnosti CETIN a.s.**

- (I) Na Žadatelem určeném a vyznačeném Zájmovém území se vyskytuje SEK společnosti CETIN a.s.; a
- (II) Stavebník nebo jím pověřená třetí osoba je povinen řídit se Všeobecnými podmínkami ochrany SEK, které jsou nedílnou součástí Vyjádření; a
- (III) pro případ, že bude nezbytné přeložení SEK, zajistí vždy takové přeložení SEK její vlastník, společnost CETIN a.s. Stavebník, který vyvolal překládku SEK je dle ustanovení § 104 odst. 17 Zákona o elektronických komunikacích povinen uhradit společnosti CETIN a.s. veškeré náklady na nezbytné úpravy dotčeného úseku SEK, a to na úrovni stávajícího technického řešení; a
- (IV) pro účely přeložení SEK dle bodu (III) tohoto Vyjádření je Stavebník povinen uzavřít se společností CETIN a.s. Smlouvu o realizaci překládky SEK; a
- (V) Stavebník a/nebo Žadatel není oprávněn užít toto Vyjádření k podání jakékoliv žádosti o vydání jakéhokoliv správního rozhodnutí či jiného rozhodnutí majícího obdobný charakter.



Číslo jednací: 861439/20

Číslo žádosti: 0120 993 426

Vyjádření je platné pouze pro Zájmové území určené a vyznačené Žadatelem, jakož i pro Důvod Vyjádření stanovený a určený Žadatelem v Žádosti.

Vyjádření pozbývá platnosti i) dnem, kdy je Žadatelem a/nebo Stavebníkem použito k podání žádosti o vydání jakéhokoliv správního rozhodnutí či jiného rozhodnutí majícího obdobný charakter a/nebo dnem zahájení jakéhokoliv správního rozhodnutí či jiného rozhodnutí majícího obdobný charakter, ve kterém bylo Vyjádření použito, ii) uplynutím doby platnosti v tomto Vyjádření uvedeného, iii) změnou rozsahu Zájmového území či změnou Důvodu Vyjádření uvedeného v Žádosti a/nebo iv) porušením Všeobecných podmínek ochrany SEK, to vše v závislosti na tom, která ze skutečností rozhodná pro pozbytí platnosti Vyjádření nastane nejdříve.

Společnost CETIN a.s. vydáním tohoto Vyjádření poskytla Žadateli pro Žadatelem určené a vyznačené Zájmové území veškeré informace o SEK dostupné společnosti CETIN a.s. ke dni podání Žádosti.

Ze strany společnosti CETIN a.s. může v některých případech docházet ke zpracování Vašich osobních údajů. Ke zpracování Vašich osobních údajů dochází vždy v souladu s platnými právními předpisy. Konkrétní zásady a podmínky zpracování osobních údajů společností CETIN a.s. jsou dostupné na <https://www.cetin.cz/zasady-ochrany-osobnich-udaju>.

V případě dotazů k Vyjádření kontaktujte prosím asistenční linku 238 461 111.

#### Přílohami Vyjádření jsou:

- *Všeobecné podmínky ochrany SEK*
- *Informace k vytýčení SEK ve vlastnictví společnosti CETIN a.s.*
- *Situační výkres (obsahuje Zájmové území určené a vyznačené Žadatelem a výřezy účelové mapy SEK)*

Vyjádření vydala společnost **CETIN a.s.** dne: 23. 12. 2020.



CETIN a.s.  
Českomoravská 2510/19, Libeň  
190 00 Praha 9  
DIČ: CZ04084063  
102

**VŠEOBECNÉ PODMÍNKY OCHRANY SÍTĚ ELEKTRONICKÝCH KOMUNIKACÍ společnosti CETIN a.s.****1. PLATNOST VŠEOBECNÝCH PODMÍNEK**

- i) Tyto Všeobecné podmínky ochrany sítě elektronických komunikací (dále jen „VPOSEK“) tvoří součást Vyjádření (jak je tento pojem definován níže v článku 2 VPOSEK).
- ii) V případě rozporu mezi Vyjádřením a těmito VPOSEK mají přednost ustanovení Vyjádření, pokud není těmito VPOSEK stanoveno jinak.

**2. DEFINICE**

Níže uvedené termíny, jsou-li použity v těchto VPOSEK a uvozeny velkým písmenem, mají následující význam, není-li těmito VPOSEK a/nebo Příslušnými požadavky stanoveno výslovně jinak:

„**CETIN**“ znamená CETIN a.s. se sídlem Českomoravská 2510/19, Libeň, 190 00 Praha 9, IČO: 04084063, zapsaná v obchodním rejstříku vedeném Městským soudem v Praze pod spz. B 20623;

„**Den**“ je kalendářní den;

„**Kabelovod**“ podzemní zařízení sestávající se z tělesa Kabelovodu a kabelových komor, sloužící k zatahování kabelů a ochranných trubek;

„**Občanský zákoník**“ znamená zákon č. 89/2012 Sb., občanský zákoník, v účinném znění;

„**POS**“ je zaměstnanec společnosti CETIN, pověřený ochranou sítě, Pavel Markus, tel.: 602 538 503, e-mail: pavel.markus@cetin.cz;

„**Pracovní den**“ znamená Den, kromě soboty, neděle, a státních svátků a ostatních svátků ve smyslu zákona č. 245/2000 Sb., o státních svátcích, o významných dnech a o dnech pracovního klidu, v účinném znění;

„**Příslušné požadavky**“ znamená jakýkoli a každý příslušný právní předpis, vč. technických norem, nebo normativní právní akt veřejné správy či samosprávy, nebo jakékoli rozhodnutí, povolení, souhlas nebo licenci, včetně podmínek, které s ním souvisí;

„**Překládka**“ je stavba spočívající ve změně trasy vedení SEK ve vlastnictví CETIN nebo přemístění zařízení SEK ve vlastnictví CETIN; Stavebník, který Překládku vyvolal, je dle ustanovení § 104 odst. 17 Zákona o elektronických komunikacích povinen uhradit společnosti CETIN veškeré náklady na nezbytné úpravy dotčeného úseku SEK, a to na úrovni stávajícího technického řešení;

„**SEK**“ je síť elektronických komunikací ve vlastnictví CETIN;

„**Stavba**“ je stavba a/nebo činnost ve vztahu, k níž bylo vydáno Vyjádření, a je prováděna Stavebníkem a/nebo Žadatelem v souladu s Příslušnými požadavky, povolená příslušným správním rozhodnutím vydaným dle Stavebního zákona;

„**Stavebník**“ je osoba takto označená ve Vyjádření;

„**Stavební zákon**“ je zákon č. 183/2006 Sb., o územním plánování a stavebním řádu;

„**Vyjádření**“ je vyjádření o existenci sítě elektronických komunikací vydané společností CETIN dne 23. 12. 2020 pod č.j. 861439/20;

„**Zájmové území**“ je území označené Žadatelem a/nebo Stavebníkem v Žádosti;

„**Situační výkres**“ je výkres, který je přílohou Vyjádření a obsahuje Zájmové území určené a vyznačené Žadatelem v Žádosti a výřezy účelové mapy SEK;

„**Zákon o elektronických komunikacích**“ je zákon č. 127/2005 Sb., o elektronických komunikacích a o změně některých souvisejících zákonů, v účinném znění;

„**Žadatel**“ je osoba takto označená ve Vyjádření.

„**Žádost**“ je žádost, kterou Žadatel a/nebo Stavebník požádal CETIN o vydání Vyjádření.

**3. PLATNOST A ÚČINNOST VPOSEK**

Tyto VPOSEK jsou platné a účinné dnem odeslání Vyjádření na i) adresu elektronické pošty Stavebníka a/nebo Žadatele uvedenou v Žádosti nebo ii) adresu pro doručení prostřednictvím poštovní přepravy uvedenou Stavebníkem a/nebo Žadatelem v Žádosti.

**4. OBECNÁ PRÁVA A POVINNOSTI STAVEBNÍKA A/NEBO ŽADATELE**

- (i) Stavebník, Žadatel je výslovně srozuměn s tím, že SEK je veřejně prospěšným zařízením, byla zřízena ve veřejném zájmu a je chráněna Příslušnými požadavky.
- (ii) SEK je chráněna ochranným pásmem, jehož rozsah je stanoven (a) ustanovením § 102 Zákona o elektronických komunikacích a/nebo (b) právními předpisy účinnými před Zákonom o elektronických komunikacích, není-li Příslušnými požadavky stanoveno jinak.
- (iii) Stavebník, Žadatel nebo jím pověřená třetí osoba, je povinen při provádění Stavby nebo jiných prací, při odstraňování havárií a projektování staveb, řídit se Příslušnými požadavky, správnou praxí v oboru stavebnictví a technologickými postupy a je povinen učinit veškerá nezbytná opatření vyžadovaná Příslušnými požadavky k ochraně SEK před poškozením. Povinnosti dle tohoto odstavce má Stavebník rovněž ve vztahu k SEK, které se nachází mimo Zájmové území.
- (iv) Při zjištění jakéhokoli rozporu mezi údaji v Situačním výkresu, který je přílohou Vyjádření a skutečným stavem, je Stavebník a/nebo Žadatel povinen bez zbytečného odkladu, nejpozději Den následující po zjištění takové skutečnosti, zjištěný rozpor oznámit POS.
- (v) Stavebník, Žadatel nebo jím pověřená třetí osoba, je povinen každé poškození či krádež SEK bezodkladně, nejpozději Den následující po zjištění takové skutečnosti, oznámit takovou skutečnost dohledovému centru společnosti CETIN na telefonní číslo +420 238 464 190.
- (vi) Bude-li Stavebník, Žadatel nebo jím pověřená třetí osoba na společnosti CETIN požadovat, aby se jako účastník správního řízení, pro jehož účely bylo toto Vyjádření vydáno, vzdala práva na odvolání proti rozhodnutí vydanému ve správním řízení, je oprávněn kontaktovat POS.

**5. POVINNOSTI STAVEBNÍKA PŘI PŘÍPRAVĚ STAVBY**

- (i) Při projektování Stavby je Stavebník povinen zajistit, aby projektová dokumentace Stavby (i) zohledňovala veškeré požadavky na ochranu SEK vyplývající z Příslušných požadavků, zejména ze Zákona o elektronických komunikacích a Stavebního zákona, (ii) respektovala správnou praxi v oboru stavebnictví a technologické postupy a (iii) umožňovala, aby i po provedení a umístění Stavby dle takové projektové dokumentace byla společnost CETIN, jako vlastník SEK schopna bez jakýkoliv omezení a překážek provozovat SEK, provádět údržbu a opravy SEK.
- (ii) Nebude-li možné projektovou dokumentaci zajistit některý, byť i jeden z požadavků dle předchozího odstavce (i) a/nebo umístění Stavby by mohlo způsobit, že nebude naplněn některý, byť i jeden z požadavků dle předchozího odstavce (i), vyvolá Stavebník Překládku.
- (iii) Při projektování Stavby, která se nachází nebo je u ní zamýšleno, že se bude nacházet v ochranném pásmu radiových tras společnosti CETIN a překračuje výšku 15 m nad zemským povrchem, a to včetně dočasných objektů zařízení staveníště (jeřáby, konstrukce, atd.) je Stavebník povinen písemně kontaktovat POS za účelem získání konkrétního stanoviska a podmínek k ochraně radiových tras společnosti CETIN a pro určení, zda Stavba vyvolá Překládku. Ochranné pásmo radiových tras v šíři 50m je zakresleno do situačního výkresu, který je součástí tohoto Vyjádření.

**VŠEOBECNÉ PODMÍNKY OCHRANY SÍTĚ ELEKTRONICKÝCH KOMUNIKACÍ společnosti CETIN a.s.**

- (iv) Pokud se v Zájmovém území nachází podzemní silové vedení (NN) ve vlastnictví společnosti CETIN, je Stavebník povinen ve vztahu k projektové dokumentaci zajistit totéž, co je uvedeno pod písm (i) tohoto článku 5, přičemž platí, že Stavebník vyvolá Překládku v případech uvedených pod písm (ii) tohoto článku 5.
- (v) Stavebník je povinen při projektování Stavby, která je stavbou (a) zařízení silových elektrických sítí (VN, VVN a ZVVN) a/nebo (b) trakčních vedení, provést výpočet či posouzení rušivých vlivů na SEK, zpracovat ochranná opatření, to vše dle a v souladu s Příslušnými požadavky. Stavebník je povinen nejpozději třicet (30) Dnů před podáním žádosti o vydání příslušného správního rozhodnutí k umístění Stavby dle Stavebního zákona předat POS výpočet či posouzení rušivých vlivů na SEK a zpracovaná ochranná opatření.
- (vi) Je-li Stavba v souběhu s Kabelovodem, nebo Kabelovod kříží, je Stavebník povinen nejpozději ke Dni, ke kterému započne se zpracováním projektové dokumentace ke Stavbě, oznámit POS a zpracovat POS (a) veškeré případy, kdy trajektorie podvrtní a protlaků budou vedeny ve vzdálenosti menší, než je 1,5 m od Kabelovodu a (b) jakékoliv výkopové práce, které budou nebo by mohly být vedeny v úrovni či pod úrovní Kabelovodu nebo kabelové komory.
- (vii) Je-li Stavba umístěna nebo má být umístěna v blízkosti Kabelovodu, ve vzdálenosti menší, než jsou 2 m nebo kříží-li Stavba Kabelovod ve vzdálenosti menší, než je 0,5 m nad nebo kdekoli pod Kabelovodem, je Stavebník povinen předložit POS k posouzení zakreslení Stavby v příčných řezech, přičemž do příčného řezu je Stavebník rovněž povinen zakreslit profil kabelové komory.

## 6. POVINNOSTI STAVEBNÍKA PŘI PROVÁDĚNÍ STAVBY

- (i) Stavebník je před započítím jakýchkoliv zemních prací ve vztahu ke Stavbě povinen vytýčit trasu SEK na terénu dle Příslušných požadavků a dle Stavebního zákona. S vytýčenou trasou SEK je Stavebník povinen seznámit všechny osoby, které budou anebo by mohly zemní práce ve vztahu ke Stavbě provádět. V případě porušení této povinnosti bude Stavebník odpovědný společnosti CETIN za náklady a škody, které porušením této povinnosti společnosti CETIN vzniknou a je povinen je společnosti CETIN uhradit.
- (ii) Pět (5) Pracovních dní před započítím jakýchkoliv prací ve vztahu ke Stavbě je Stavebník povinen oznámit společnosti CETIN, že zahájí práce či činnosti ve vztahu ke Stavbě. Písemné oznámení dle předchozí věty zašle Stavebník na adresu elektronické pošty POS a bude obsahovat minimálně číslo jednací Vyjádření a kontaktní údaje Stavebníka.
- (iii) Stavebník je povinen zabezpečit a zajistit SEK proti mechanickému poškození, a to zpravidla dočasným umístěním silničních betonových panelů nad kabelovou trasou SEK. Do doby, než je zajištěna a zabezpečena ochrana SEK proti mechanickému poškození, není Stavebník oprávněn přejíždět vozidly nebo stavební mechanizací kabelovou trasu SEK. Při přepravě vysokých nákladů nebo při projíždění stroji, vozidly či mechanizací pod nadzemním vedením SEK je Stavebník povinen prověřit, zda výška nadzemního vedení SEK je dostatečná a umožňuje spolehlivý a bezpečný způsob přepravy nákladu či průjezdu strojů, vozidel či mechanizace.
- (iv) Při provádění zemních prací v blízkosti SEK je Stavebník povinen postupovat tak, aby nedošlo ke změně hloubky uložení nebo prostorového uspořádání SEK. V místech, kde SEK vystupuje ze země do budovy, rozváděče, na sloup apod. je Stavebník povinen vykonávat zemní práce se zvýšenou mírou opatrnosti, výkopové práce v blízkosti sloupů nadzemního vedení SEK je Stavebník povinen provádět v takové vzdálenosti od sloupu nadzemního vedení SEK,

kteřá je dostatečná k tomu, aby nedošlo nebo nemohlo dojít k narušení stability sloupu nadzemního vedení SEK. Stavebník je povinen zajistit, aby jakoukoliv jeho činností nedošlo bez souhlasu a vědomí společnosti CETIN (a) ke změně nivelety terénu, a/nebo (b) k výsadbě trvalých porostů, a/nebo (c) ke změně rozsahu a změně konstrukce zpevněných ploch. Pokud došlo k odkrytí SEK, je Stavebník povinen SEK po celou dobu odkrytí náležitě zabezpečit proti prověšení, poškození a odcizení.

- (v) Zjistí-li Stavebník kdykoliv během provádění prací ve vztahu ke Stavbě jakýkoliv rozpor mezi údaji v projektové dokumentaci a skutečností, je povinen bezodkladně přerušit práce a oznámit zjištěný rozpor na adresu elektronické pošty POS. Stavebník není oprávněn pokračovat v pracích ve vztahu ke Stavbě do doby, než získá písemný souhlas POS s pokračováním prací.
- (vi) Stavebník není bez předchozího písemného souhlasu společnosti CETIN oprávněn manipulovat s kryty kabelových komor, jakkoliv zakrývat vstupy do kabelových komor, a to ani dočasně, vstupovat do kabelových komor, jakkoliv manipulovat s případně odkrytými prvky SEK či s jakýmkoliv jiným zařízením se SEK souvisejícím. Rovněž bez předchozího písemného souhlasu společnosti CETIN není Stavebník oprávněn umístit nad trasou Kabelovodu jakoukoliv jinou síť technické infrastruktury v podélném směru.
- (vii) Byla-li v souladu s Vyjádřením a těmito VPOSEK odkryta SEK je Stavebník povinen tři (3) Pracovní dny před zakrytím SEK písemně oznámit POS zakrytí SEK a vyzvat ho ke kontrole před zakrytím. Oznámení Stavebníka dle předchozí věty musí obsahovat minimálně předpokládaný Den zakrytí, číslo jednací Vyjádření a kontaktní údaje Stavebníka. Stavebník není oprávněn provést zakrytí do doby, než získá písemný souhlas POS se zakrytím.

## 7. ROZHODNÉ PRÁVO

Vyjádření a VPOSEK se řídí českým právem, zejména Občanským zákoníkem, Zákonem o elektronických komunikacích a Stavebním zákonem. Veškeré spory z Vyjádření či VPOSEK vyplývající budou s konečnou platností řešeny u příslušného soudu České republiky.

## 8. PÍSEMNÝ STYK

Písemným stykem či pojmem „písemně“ se pro účely Vyjádření a VPOSEK rozumí předání zpráv jedním z těchto způsobů:

- v listinné podobě;
- e-mailovou zprávou s uznávaným elektronickým podpisem dle zák. č. 297/2016 Sb., o službách vytvářejících důvěru pro elektronické transakce, v účinném znění; a/nebo e-mailovou zprávou zaslou na adresu POS;

## 9. ZÁVĚREČNÁ USTANOVENÍ

- (i) Stavebník, Žadatel nebo jím pověřená třetí osoba je počinaje Dnem převzetí Vyjádření povinen užít informace a data uvedená ve Vyjádření pouze a výhradně k účelu, pro který mu byla tato poskytnuta. Stavebník, Žadatel nebo jím pověřená třetí osoba není oprávněn informace a data rozmnožovat, rozšiřovat, pronajímat, půjčovat či jinak umožnit jejich užívání třetí osobou bez předchozího písemného souhlasu společnosti CETIN.
- (ii) Pro případ porušení kterékoliv z povinností Stavebníka, Žadatele nebo jím pověřené třetí osoby, založené Vyjádřením /nebo těmito VPOSEK je Stavebník, Žadatel či jím pověřená třetí osoba odpovědný za veškeré náklady a škody, které společnosti CETIN vzniknou porušením povinností Stavebníka, Žadatele nebo jím pověřené třetí osoby.

Číslo jednací: 861439/20

Číslo žádosti: 0120 993 426

## Informace k vytyčení *SEK*

V případě požadavku na vytyčení *SEK* společnosti *CETIN* se, prosím, obraťte na společnosti uvedené níže:

### **CETIN a.s. - středisko Morava jih**

se sídlem: Českomoravská 2510/19, Libeň, 190 00 Praha 9  
IČ: 04084063 DIČ: CZ04084063  
kontakt: tel: 238462177 obslužná doba po-pa 7 - 15 hod

### **Vegacom, a.s. - výhradní dodavatel společnosti CETIN a.s.**

se sídlem: Holzova 14, 628 00 Brno  
IČ: 25788680 DIČ: CZ25788680  
kontakt: Luboš Bodzík, mobil: 603855439, e-mail: bodzik@vegacom.cz

### **CONTENT, s.r.o.**

se sídlem: Karlov 1246, 594 01 Velké Meziříčí, pobočka: Okružní 28/18, 591 01 Žďár nad Sázavou  
IČ: 63492164 DIČ: CZ63492164  
kontakt: Martin Kalina, tel/fax: 566521721, mobil: 777702117, e-mail: kalina@content-vm.cz, vytycenisiti@seznam.cz

### **InfoTel**

se sídlem: Brno, Novolišeňská 18, PSČ: 628 00  
IČ: 46981071 DIČ: CZ46981071  
kontakt: Petr Košťál, mobil: 723350887, e-mail: petr\_kostal@infotel.cz

### **Jiří Novotný, Montáž, údržba a servis tel.sítí - okr. Třebíč, Znojmo**

se sídlem: Akad. Práta 524, 675 55 Hrotovice, okr. Třebíč  
IČ: 72377259 DIČ:  
kontakt: Jiří Novotný, tel.: 568860888, mobil: 777318588, e-mail: novotny.hrotovice@seznam.cz

### **Josef Joura**

se sídlem: Okřešice 53, okres Třebíč, 674 01  
IČ: 88282091 DIČ: CZ6312180820  
kontakt: Josef Joura, mobil: 602578674, e-mail: josefjoura@seznam.cz

### **Karel Horský**

se sídlem: Poličská 877/36, 568 02 Svitavy - Předměstí  
IČ: 01377841 DIČ:  
kontakt: Karel Horský, mobil: 602 483 023, e-mail: k.horsky.sy@gmail.com

### **Radim Zabloudil**

se sídlem: Tábor 2356/28a, 602 00 Brno - Žabovřesky  
IČ: 74899589 DIČ: CZ6210151585  
kontakt: Radim Zabloudil, mobil: 602760276, e-mail: radim.zabloudil@seznam.cz

### **Sitel, spol. s r.o., oblast Brno**

se sídlem: Vinohradská 74, 618 00 Brno-Černovice  
IČ: 44797320 DIČ: CZ 44797320  
kontakt: Vladimír Holík, mobil: 602171192, e-mail: vholik@sitel.cz

Číslo jednací: 861439/20

Číslo žádosti: 0120 993 426

**STRATEL**

se sídlem: Na březině 340 Rozdrojovice, 664 34 Brno-venkov

IČ: 26259427

DIČ: CZ26259427

kontakt: Daniel Stráský, tel/fax: 546221222, mobil: 602770022, e-mail: stratel@stratel.cz

**TEMO Brno s.r.o**

se sídlem: Hutařova 21, 612 00 Brno

IČ: 49436821

DIČ:

kontakt: Milan Král, tel.: 541216221, fax: 541213221, mobil: 602544583, e-mail: vytycenio2@centrum.cz

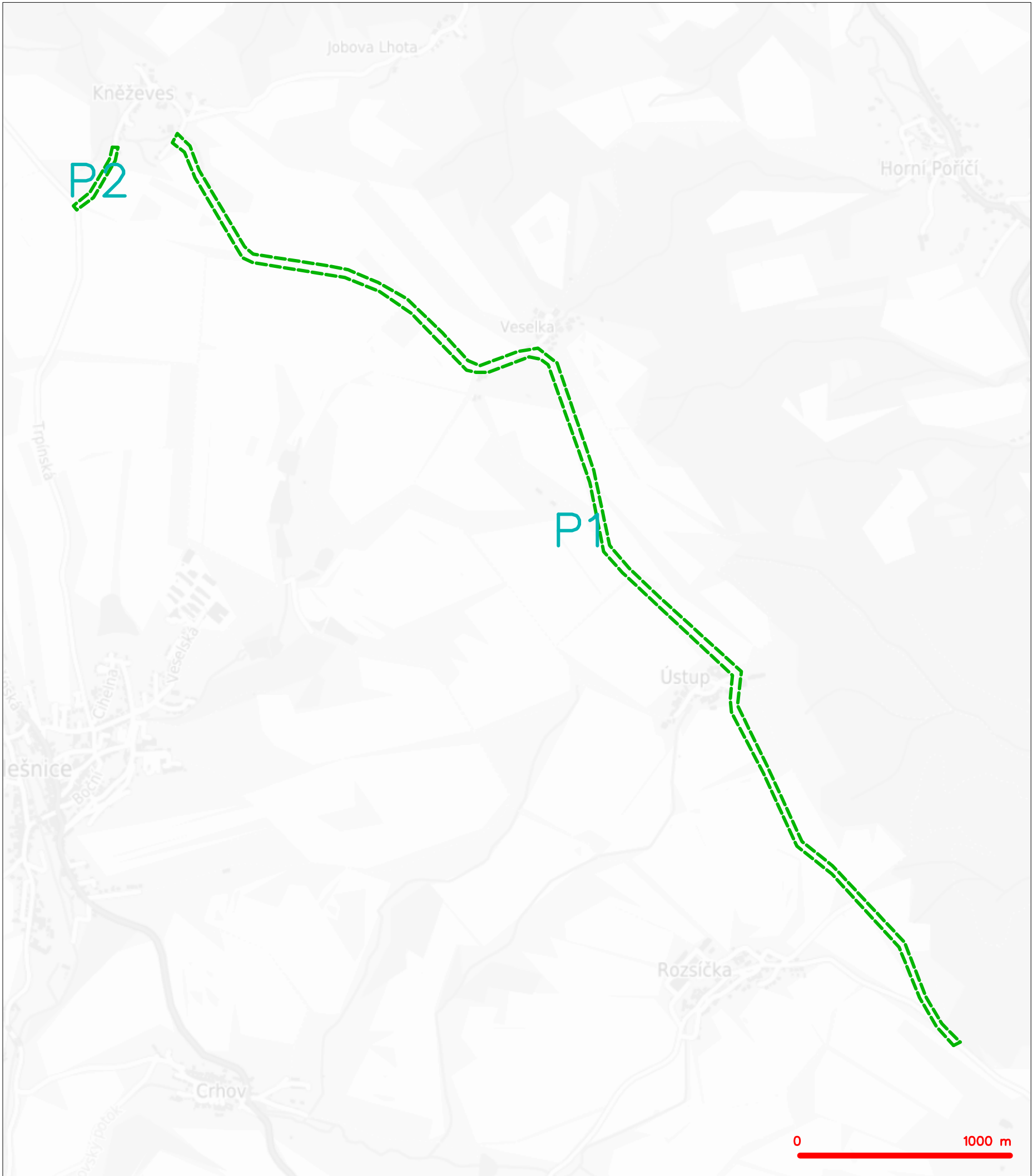
**UniCab, s.r.o.,**

se sídlem: Švehlova 44, 664 00 Šlapanice


IČ: 26961873

DIČ: CZ26961873

kontakt: Dita Schulzová, tel.: 548220344, e-mail: unicab@unicab.cz



LEGENDA  
----- hranice zájmového území k vyjádření

  
CETIN a.s.  
Českomoravská 2510/19, Libeň  
190 00 Praha 9  
DIČ: CZ04084063  
**102**





E.ON Distribuce, a.s., F. A. Gerstnera 2151/6, 370 01 České Budějovice

Linio Plan, s.r.o.  
Ing. Petra Konečná  
Sochorova 3178/23  
61600 Brno

Brno, 23.12.2020

**Vyjádření o existenci zařízení distribuční soustavy (elektrická síť)  
ve vlastnictví E.ON Distribuce, a.s. a podmínkách práce v jeho blízkosti.**

Investor stavby: Linio Plan, s.r.o.  
Název stavby: III/36214 Sulíkov - Ústup – Kněževes  
Místo stavby: k.ú. Rozsíčka (742368), Veselka u Olešnice (666891),  
Kněževes (666882), Olešnice na Moravě (710415,  
žadatelem vyznačené zájmové území

Toto vyjádření slouží pro informaci o stávajícím elektrickém zařízení  
distribuční soustavy vlastněném a provozovaném společností E.ON  
Distribuce, a.s. **a není vyjádřením pro územní a stavební řízení.**

V zájmovém území výše uvedené stavby se nachází:

Nadzemní vedení VN  
Distribuční trafostanice VN/NN  
Nadzemní vedení NN

Ke stavbě a činnosti v ochranných pásmech zařízení distribuční soustavy je  
investor povinen zajistit si písemný souhlas ve smyslu § 46 odst. 11 zákona  
č. 458/2000 Sb., o podmínkách podnikání a výkonu státní správy  
v energetických odvětvích, v platném znění.

Souhlas se stavbou a činností v ochranném pásmu zařízení distribuční  
soustavy uděluje E.ON Distribuce, a.s. (dále jen ECD). S podáním žádosti o  
souhlas, prosím, předložte projektovou dokumentaci stavby s podrobným  
zákresem a okótováním umístění stavby v ochranném pásmu. Žádost můžete  
podat elektronicky na **www.eon-distribuce.cz – Souhlas s činností a  
stavbou v ochranném pásmu.**

Kontakty na správce zařízení jsou uvedeny v závěru tohoto vyjádření.

Dovolte, abychom Vás upozornili, že při provádění zemních nebo jiných  
prací, které mohou ohrozit předmětné distribuční a sdělovací zařízení, jste

**E.ON Distribuce, a.s.**  
Poskytování informací k  
sítím  
Hády 968/2  
614 00 Brno  
[www.eon-distribuce.cz](http://www.eon-distribuce.cz)

David Remes  
T +420-54514-1961  
[david.remes@eon.cz](mailto:david.remes@eon.cz)

Naše značka  
D8610-26087146

Sídlo společnosti:  
F.A. Gerstnera 2151/6  
České Budějovice 7  
370 01 České Budějovice  
Společnost je zapsána  
v Obchodním rejstříku  
vedeném Krajským soudem  
v Českých Budějovicích,  
oddíl B., vložka 1772  
IČ: 280 85 400  
DIČ: CZ28085400

povinni dle zákona č. 309/2006 Sb. a nařízení vlády č. 591/2006 Sb. učinit veškerá opatření, aby nedošlo ke škodám na výše uvedeném zařízení, na majetku nebo na zdraví osob elektrickým proudem, zejména tím, že zajistíte:

1. Objednání přesného vytyčení distribuční sítě (trasy kabelu) v terénu a to nejméně 14 dnů před zahájením prací v blízkosti podzemního kabelového vedení. V případě, že nebude možné trasu kabelu bezpečně určit pomocí vytyčovacího zařízení, je investor zemních prací povinen pro jednoznačné stanovení jeho polohy provést na určených místech a v nezbytném rozsahu ruční odkrytí kabelu podle pokynů zaměstnanců ECD. **Vytyčení kabelů VN, NN zajistí Jaroslav Cihla, tel.: 51649-4071, email: jaroslav.cihla@eon.cz.**
2. Provádění zemních prací v ochranném pásmu kabelového vedení výhradně klasickým ručním náradím bez použití jakýchkoli mechanismů s nejvyšší opatrností, nebude-li provozovatelem zařízení stanoveno jinak.
3. Výkopové práce v blízkosti nadzemního vedení NN budou prováděny tak, aby nedošlo k narušení stability podpěrných bodů a uzemňovací soustavy, nebo nebyl jinak ohrožen provoz zařízení a bezpečnost osob. Zároveň požadujeme dodržovat platná ustanovení norem ČSN EN 50 110-1 a PNE 33 3302, zvláště pak minimální dovolené vzdálenosti od vedení:

Minimální dovolené vzdálenosti	Holé vodiče	Izolované vodiče
<b>Nad budovami</b>		
Nad neschůdnými částmi (sklon $> 15^\circ$ ), vzdorující ohni	0,5 m	0,3 m
Nad schůdnými částmi (sklon $\leq 15^\circ$ ), vzdorující ohni	4 m	3 m
<b>Na budovách</b>		
K budovám a jejich částem nebo vybavením	0,2 m	0,1 m
<b>Kolem zedních oken</b>		
Před oknem (pouze stávající vedení)	2 m	1 m
Nad oknem	0,2 m	0,2 m
Vedle okna	0,5 m	0,5 m
Pod oknem	1 m	1 m
<b>Kolem střešních oken</b>		
Před oknem	3 m	2 m
Nad oknem	1 m	1 m
Vedle okna	1 m	1 m



Minimální dovolené vzdálenosti	Holé vodiče	Izolované vodiče
Pod oknem	1 m	1 m

4. Při provádění stavebních prací nesmí dojít k poškození a znepřístupnění zařízení distribuční soustavy.
5. Ohlášení jakéhokoliv poškození distribučního a sdělovacího zařízení na telefonním čísle Poruchové služby **800 22 55 77**.

**Kontakty správců zařízení:****VN+NN:**

Regionální správa, Miloš Kotouček, tel.: 51649-4025,  
email: milos.kotoucek@eon.cz

**Vyjádření má platnost do 23.12.2022.**

Upozorňujeme Vás na možnou polohovou odchylku vedení v přiložené situaci s informativním zákresem sítě

Do přiložené a námi orazítované situace jsme **informativně** zakreslili:

- červeně čárkovaně nadzemní vedení VN
- zeleně čárkovaně nadzemní vedení NN

**Při vytýčení trasy zařízení i ke kontrole před záhozem a ke všem dalším souvisejícím jednáním předložte, prosím, toto vyjádření.**

Vyjádření nenahrazuje a neuvádí připojovací podmínky. V případě, že požadujete připojení nového odběrného místa či změnu příkonu, můžete podat žádost elektronicky na [www.eon-distribuce.cz](http://www.eon-distribuce.cz).

S přátelským pozdravem

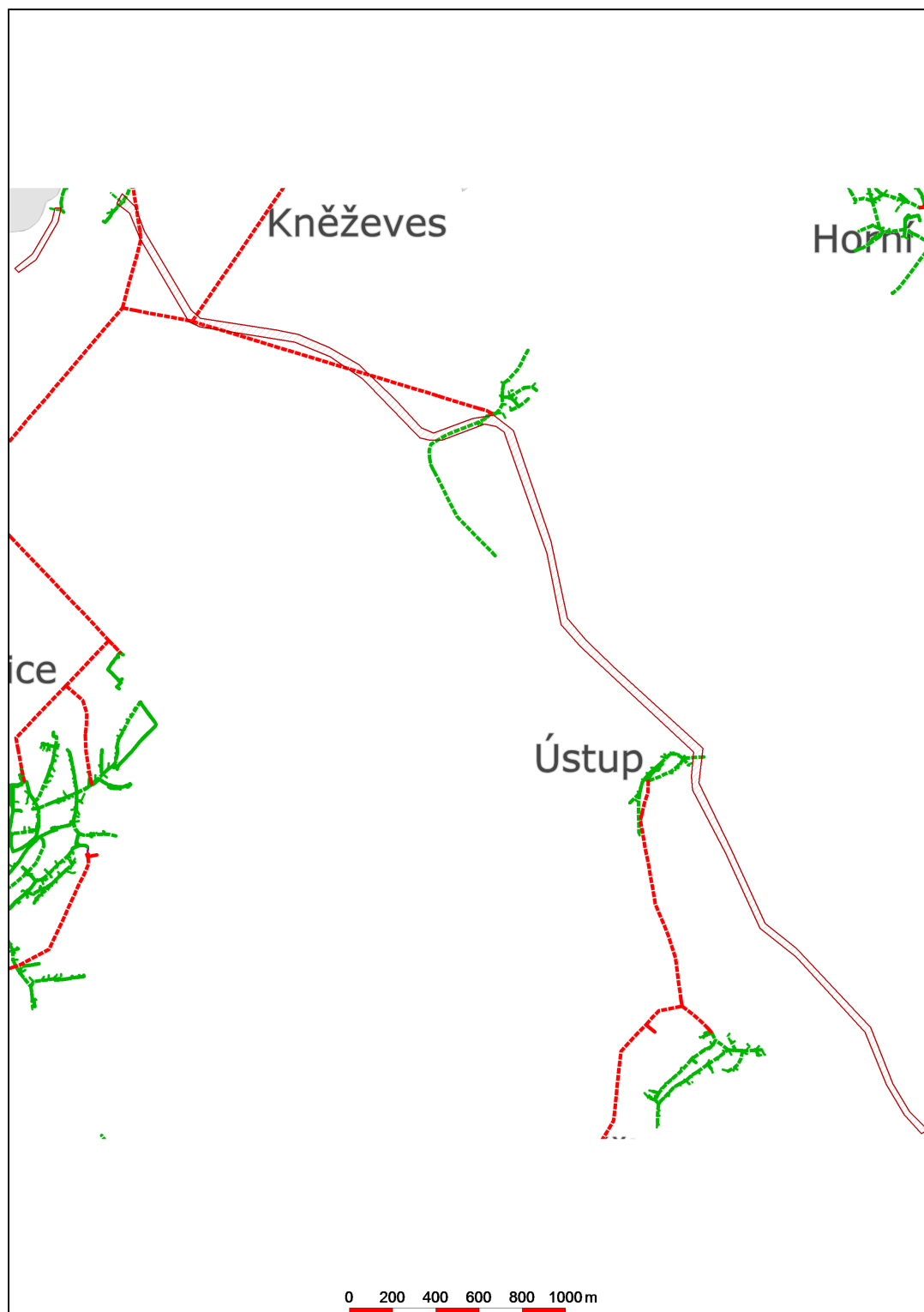
E.ON Distribuce, a.s.



**E.ON Distribuce, a.s.**  
F. A. Gerstnera 2151/6  
České Budějovice 7  
370 01 České Budějovice

Příloha: Orazítovaná situace s informativním zákresem sítě

# Informativní zákres sítí **elektro** k žádosti 26087146



Datum 23.12.2020

**e-on**

**E.ON Distribuce, a.s.**  
F. A. Gerstnera 2151/6  
České Budějovice 7  
370 01 České Budějovice



naše značka  
5002282215  
vyřizuje  
Jaroslav Kápička  
datum  
23.12.2020

Linio Plan, s.r.o.  
Sochorova 3178/23  
61600 Brno

Věc:

**III/36214 Sulíkov - Ústup – Kněževes**

K.ú. - p.č.: Kněževes, Olešnice na Moravě

Stavebník: Linio Plan, s.r.o., Sochorova 3178/23, 61600 Brno

Účel stanoviska: Informace o výskytu sítí (formát PDF)

GasNet, s.r.o., jako provozovatel distribuční soustavy (PDS) a technické infrastruktury, zastoupený GasNet Služby, s.r.o., vydává toto stanovisko:

V zájmovém území vyznačeném v příloze tohoto stanoviska, nejsou umístěna žádná provozovaná plynárenská zařízení a plynovodní přípojky ve vlastnictví nebo správě GasNet, s.r.o.. Mohou se zde nacházet plynárenská zařízení jiných vlastníků či správců, případně i dlouhodobě nefunkční/neprovozovaná plynárenská zařízení bez dostupných informací o jejich poloze a vlastnictví.

V rozsahu území vyznačeného v příloze souhlasíme s povolením stavby dle zákona 183/2006 Sb. ve znění pozdějších předpisů např. s vydáním územního rozhodnutí, zjednodušeným územním řízením, vydáním územního souhlasu, uzavřením veřejnoprávní smlouvy, ohlášením, stavebním povolením, veřejnoprávní smlouvou o provedení stavby nebo oznámením stavebního záměru s certifikátem autorizovaného inspektora.

V případě uzavření veřejnoprávní smlouvy nebude GasNet, s.r.o. ani GasNet Služby, s.r.o., jako zmocněnec GasNet, s.r.o., účastníkem územního ani stavebního řízení a nebudou uvedeni ve třetích osobách veřejnoprávní smlouvy.

Platí pouze pro území vyznačené v příloze tohoto stanoviska a to 24 měsíců ode dne jeho vydání.

Stanovisko bylo vygenerováno na základě vaší žádosti automaticky.

V případě dotčení pozemku v majetku společnosti GasNet, s.r.o. je třeba dále projednat smluvní vztah k tomuto pozemku. Kontakt na projednání naleznete na adrese [www.gasnet.cz/cs/kontaktni-system/](http://www.gasnet.cz/cs/kontaktni-system/), činnost "Smluvní vztahy - pozemky a budovy plynárenských zařízení", případně na Zákaznické lince GasNet 555 90 10 10.

**GasNet Služby, s.r.o.**

Plynárenská 499/1 · Zábřovice · 602 00 Brno · T 555 90 10 10 · [www.gasnet.cz](http://www.gasnet.cz)

IČ: 27935311 · DIČ: CZ27935311

**Zápis do obchodního rejstříku:** Krajský soud v Brně, sp. zn. C 57165, dne 26. 7. 2007

**Certificate of incorporation:** Regional Court in Brno, ref. number C 57165, on 26th July 2007

Zákaznická linka GasNet 555 90 10 10, [info@gasnet.cz](mailto:info@gasnet.cz), [www.gasnet.cz](http://www.gasnet.cz)

Za správnost a úplnost dokumentace předložené s žádostí včetně jejího souladu s platnými předpisy plně zodpovídá její zpracovatel. Stanovisko nenahrazuje případná další stanoviska k jiným částem stavby.

V případě další korespondence nebo jednání (např. změna stavby) uvádějte naši značku - 5002282215 a datum tohoto stanoviska. Kontakty jsou k dispozici na <https://www.gasnet.cz/cs/kontaktni-system/>.

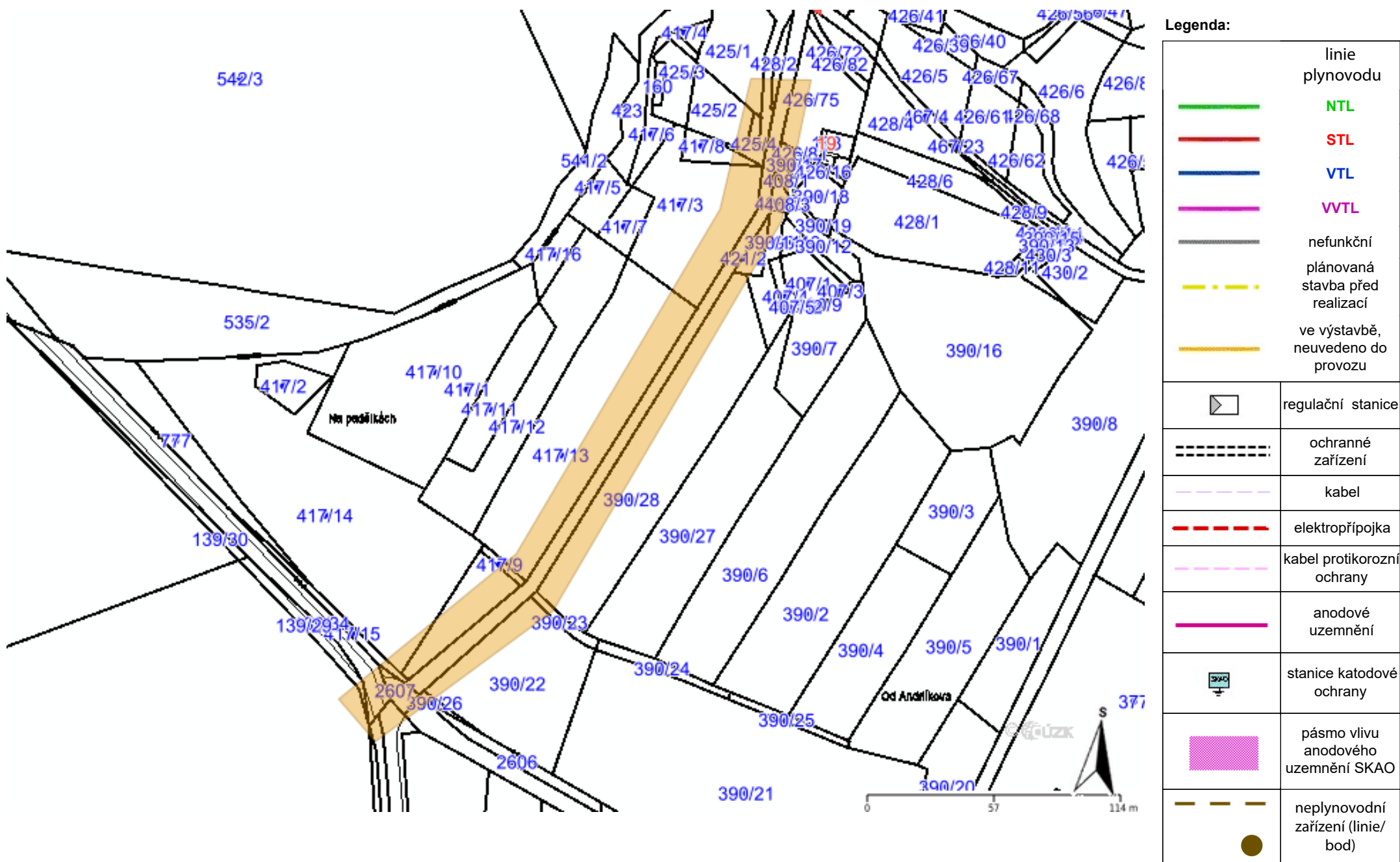
A handwritten signature in purple ink, which appears to read 'Kápička', is placed over a rectangular area that has been redacted from the document.

GasNet, s.r.o.  
zastoupená společností GasNet Služby, s.r.o., IČ 27935311  
Jaroslav Kápička  
Vedoucí zpracování externích požadavků  
Odbor zpracování externích požadavků

Přílohy: Orientační zakres plynárenského zařízení

**Příloha: Orientační zakres plynárenského zařízení. Tato příloha je nedílnou součástí stanoviska č. 5002282215 ze dne 23.12.2020.**

Provozovatel DS: GasNet, s.r.o.; Stavebník: Linio Plan, s.r.o., Sochorova 3178/23, 61600 Brno. K.ú.: Kněževs, Olešnice na Moravě.





naše značka  
5002282214

vyřizuje  
Pavla Filipi

datum  
30.12.2020

Linio Plan, s.r.o.  
Sochorova 3178/23  
61600 Brno

Věc:

**III/36214 Sulíkov - Ústup – Kněževes**

K.ú. - p.č.: Ústup , Veselka u Olešnice , Kněževes , Olešnice na Moravě , Rozsíčka , Sulíkov

Stavebník: Linio Plan, s.r.o. , Sochorova 3178/23 , 61600 Brno

Účel stanoviska: Informace o výskytu sítí (formát PDF)

GasNet, s.r.o., jako provozovatel distribuční soustavy (PDS) a technické infrastruktury, zastoupený GasNet Služby, s.r.o., vydává toto stanovisko:

TOTO STANOVISKO SLOUŽÍ POUZE JAKO SDĚLENÍ O POLOZE A PRŮBĚHU PLYNÁRENSKÝCH ZAŘÍZENÍ A PLYNOVODNÍCH PŘÍPOJEK (dále jen PZ) V ZÁJMOVÉM ÚZEMÍ VYZNAČENÉM V PŘÍLOZE.

STANOVISKO BYLO VYGENEROVÁNO NA ZÁKLADĚ VAŠÍ ŽÁDOSTI AUTOMATICKY.

V zájmovém území vyznačeném v příloze tohoto stanoviska, nebo jeho blízkosti se NACHÁZÍ PROVOZOVANÁ PZ ve vlastnictví nebo správě GasNet s.r.o. - viz příloha s informativní polohou PZ a informací v legendě.

Upozorňujeme, že v zájmovém území vyznačeném v příloze tohoto stanoviska se mohou nacházet PZ, která jsou ve fázi výstavby a doposud nebyla předána GasNet s.r.o. k provozování.

Taktéž se v zájmovém území mohou nacházet PZ jiných vlastníků či správců, případně i dlouhodobě nefunkční/ neprovozovaná PZ bez dostupných informací o jejich poloze a vlastnictví.

Tato PZ NEJSOU v příloze vyznačena a NEJSOU předmětem tohoto stanoviska.

TOTO STANOVISKO NELZE POUŽÍT PRO:

- jednání s orgány státní správy ve věcech územního plánování a stavebního řádu dle zákona č. 183/2006 Sb. v platném znění ve věci územního řízení, řízení o územním souhlasu, veřejnoprávní smlouvy pro umístění stavby, zjednodušeného územní řízení, ohlášení, stavebního řízení, společné územního a stavebního řízení, vodoprávního rozhodnutí, veřejnoprávní smlouvy o provedení stavby nebo oznámení stavebního záměru s certifikátem autorizovaného inspektora.

- pro zahájení stavební činnosti v ochranném a bezpečnostním pásmu PZ včetně objednání vytyčení za tímto účelem

TOTO STANOVISKO LZE POUŽÍT POUZE PRO:

- případné upřesnění polohy PZ jeho vytyčením za účelem zpracování projektové dokumentace stavby. Vytyčení provede příslušná provozní oblast ZDARMA. Formulář a kontakt naleznete na <https://www.gasnet.cz/cs/ds-vytyceni-pz/>, lze využít QR kód, který je uveden v tomto stanovisku. Při podání žádosti uvede žadatel naši značku (číslo jednací) uvedenou v úvodu tohoto stanoviska. O provedeném vytyčení trasy bude sepsán protokol.

POKUD HODLÁTE POUŽÍT POSKYTNUTÉ INFORMACE PRO ZPRACOVÁNÍ PROJEKTOVÉ DOKUMENTACE (dále jen PD) ZA ÚČELEM ZÍSKÁNÍ SOUHLASU SE STAVEBNÍ ČINNOSTÍ V OCHRANNÉM A BEZPEČNOSTNÍM PÁSMU PZ, SDĚLUJEME VÁM TYTO DALŠÍ INFORMACE:

1) O poskytnutí polohy stávajících PZ ve správě GasNet, s.r.o. v digitální podobě (dgn,dwg) lze požádat prostřednictvím služby Vektorová data, která je dostupná na <https://dpo.gasnet.cz/zadost-o-vektorova-data>. Tato služba je určena odborné veřejnosti (projekční firmy) a obcím a krajům (oblast územního plánování).

**GasNet Služby, s.r.o.**

Plynárenská 499/1 · Zábřovice · 602 00 Brno · T 555 90 10 10 · [www.gasnet.cz](http://www.gasnet.cz)

IČ: 27935311 · DIČ: CZ27935311

**Zápis do obchodního rejstříku:** Krajský soud v Brně, sp. zn. C 57165, dne 26. 7. 2007

**Certificate of incorporation:** Regional Court in Brno, ref. number C 57165, on 26th July 2007

Zákaznická linka GasNet 555 90 10 10, [info@gasnet.cz](mailto:info@gasnet.cz), [www.gasnet.cz](http://www.gasnet.cz)

2) PD, ve které budou zakreslena PZ dle poskytnutých mapových nebo elektronických podkladů, požadujeme předložit k odsouhlasení podáním žádosti na portálu Distribuce plynu online <https://dpo.gasnet.cz/zadost-o-stanovisko>. Tato povinnost je dána ustanovením zákona č. 458/2000 Sb., §68 a §69.

3) PD bude vypracována ve smyslu stavebního zákona č. 183/2006 Sb. ve znění pozdějších předpisů.

4) Pokud v poskytnutých mapových podkladech naleznete informaci o PLÁNOVANÉ STAVBĚ PŘED REALIZACÍ, jedná se o situaci, kdy v zájmovém území nebo v jeho blízkosti se připravuje plynárenská stavba (rekonstrukce, nová výstavba, přeložka). V případě, že se bude jednat o připravovanou investici GasNet s.r.o., požadujeme Vaši stavbu koordinovat s naším záměrem.

5) Pokud v poskytnutých mapových podkladech naleznete informaci o PROVEDENÉ VÝSTAVBĚ, KTERÁ NENÍ UVEDENA DO PROVOZU, jedná se o situaci, kdy v zájmovém území nebo v jeho blízkosti je vybudováno PZ, které bude v blízké době uvedeno do provozu. Na tato PZ se vztahují ochranná, případně bezpečnostní pásma dle zákona č. 458/2000 Sb. ve znění pozdějších předpisů. Informace o možnosti poskytnutí digitálních dat (dgn,dwg) a podmínky výdeje získáte na adrese: <http://www.gasnet.cz/cs/zadost-o-vektorova-data/>.

6) Pokud Vaše zájmové území protíná PÁSMO VLIVU ANODOVÉHO UZEMNĚNÍ STANICE KATODICKÉ OCHRANY (SKAO), je třeba individuálního posouzení v závislosti na připravované stavbě. Je nutné podat novou žádost na <https://dpo.gasnet.cz/zadost-o-stanovisko> s důvodem žádosti Předprojektová příprava. K žádosti připojte podrobné informace o záměru stavby a její konstrukci. Obdržíte stanovisko, kde budou sděleny podrobné podmínky pro umístění stavby v blízkosti tohoto řízení.

7) V případě potřeby dalších informací kontaktujte technika prostřednictvím Kontaktního systému <http://www.gasnet.cz/cs/kontaktni-system/> (Stanovisko k existenci sítě a ke stavbě NEplynárenského zařízení).

#### PLYNOFIKACE NEMOVITOSTI:

Požadavek na připojení nového odběrného místa nebo technické změny u existujícího odběrného místa musí být projednán prostřednictvím žádosti o připojení k distribuční soustavě. Podrobné informace naleznete na stránkách GasNet s.r.o. <https://www.gasnet.cz/cs/zakaznik/>.

V případě, že plánovaná plynofikace vyvolá rozšíření plynovodní sítě (připojení více odběrných míst), musí být toto projednáno s GasNet s.r.o. Podrobné informace naleznete na stránkách <https://www.gasnet.cz/cs/zadost-o-rozsireni-ds/>.

Toto stanovisko platí pouze pro území vyznačené v příloze tohoto stanoviska a to 24 měsíců ode dne jeho vydání.

Za správnost a úplnost dokumentace předložené s žádostí včetně jejího souladu s platnými předpisy plně zodpovídá její zpracovatel. Stanovisko nenahrazuje případná další stanoviska k jiným částem stavby.

V případě další korespondence nebo jednání (např. změna stavby) uvádějte naši značku - 5002282214 a datum tohoto stanoviska. Kontakty jsou k dispozici na <https://www.gasnet.cz/cs/kontaktni-system/>.



GasNet, s.r.o.  
zastoupená společností GasNet Služby, s.r.o., IČ 27935311  
Pavla Filipi  
Technik externích požadavků-Morava  
Oddělení zpracování ext.požadavků-Morava  
PAVLA.FILIP@GASNET.CZ

Přílohy: Orientační zakres plynárenského zařízení

**Příloha: Orientační zakres plynárenského zařízení. Tato příloha je nedílnou součástí stanoviska č. 5002282214 ze dne 30.12.2020.**

Provozovatel DS: GasNet, s.r.o.; Stavebník: Linio Plan, s.r.o., Sochorova 3178/23, 61600 Brno. K.ú.: Ústup, Veselka u Olešnice, Kněževes, Olešnice na Moravě, Rozsíčka, Sulíkov.



**Legenda:**

linie plynovodu	
	NTL
	STL
	VTL
	VWL
	nefunkční
	plánovaná stavba před realizací
	ve výstavbě, neuvedeno do provozu
	regulační stanice
	ochranné zařízení
	kabel
	elektropřípojka
	kabel protikorozi ochrany
	anodové uzemnění
	stanice katodové ochrany
	pásmo vlivu anodového uzemnění SKAO
	neplynovodní zařízení (linie/ bod)



**Od:** [tajemnice@olesnice.cz](mailto:tajemnice@olesnice.cz)  
**Komu:** [petra.konecna@linioplan.cz](mailto:petra.konecna@linioplan.cz)  
**Predmet:** Fwd: FW: Žádost o vyjádření k existenci sítí - III/36214 Sulíkov - Ústup - Kneževes  
**Datum:** středa 3. února 2021 16:38:36  
**Prilohy:** [Žádost Mesto Olešnice.pdf](#)

---

Dobrý den, paní Konečná,

na níže uvedenou žádost Vám sdělujeme, že ve Vámi specifikované lokalitě se nenachází síť ve vlastnictví města Olešnice jakožto správce vodovodu a kanalizace.

Mesto Olešnic tudíž nemá námitek proti provedení Vašeho zámeru.

S pozdravem Ing. Sona Vecerová, Ph.D.

tajemnice

MeÚ Olešnice

tel. 608 153 336

----- Puvodní e-mail -----

**Od:** Podatelna <[olesnice@olesnice.cz](mailto:olesnice@olesnice.cz)>

**Komu:** tajemnice@olesnice.cz

**Datum:** 27. 1. 2021 15:06:55

**Predmet:** FW: Žádost o vyjádření k existenci sítí - III/36214 Sulíkov - Ústup - Kneževes

---

**From:** petra.konecna@linioplan.cz [<mailto:petra.konecna@linioplan.cz>]

**Sent:** Wednesday, January 27, 2021 2:47 PM

**To:** olesnice@olesnice.cz

**Subject:** Žádost o vyjádření k existenci sítí - III/36214 Sulíkov - Ústup - Kneževes

Dobrý den,

Posílali jsme vám dne 23.12.2020 prostřednictvím Utility Report žádost o vyjádření k existenci sítí na akci „III/36214 Sulíkov - Ústup – Kneževes“. Dosud jsme nedostali vyjádření.

V příloze posílám žádost znovu a prosím o zaslání vyjádření co nejdříve.

Dekuji.

S pozdravem

Ing. Petra Konečná

office manager

Linio Plan, s.r.o.

Sochorova 23, 616 00 Brno

tel.: 603 144 799

e-mail: [petra.konecna@linioplan.cz](mailto:petra.konecna@linioplan.cz)



**Správa a údržba silnic Jihomoravského kraje příspěvková organizace kraje**  
**Žerotínovo náměstí 449/3, 602 00 Brno**

Korespondenční adresa:

*SÚS JMK, oblast Sever*  
*Komenského 2*  
*678 01 Blansko*

**Linio Plan, s.r.o.**  
**Ing. Konečná Petra**  
**Sochorova 3178/23**  
**616 00 Brno**

Váš dopis : Naše značka : 31/2021-ÚVO/DoPe Vyřizuje: Dolníček P. V Blansku dne : 22. 1. 2021

**Věc: III/36213; III/36214 Sulíkov – Ústup - Kněževes – existence sítí**

K Vaší žádosti a dokumentaci k vyjádření o existenci sítí v dané lokalitě pro akci „II/36214 Sulíkov – Ústup - Kněževes“ sdělujeme následující:

Dle předložené dokumentace se v dané lokalitě nachází silnice:

- III/36213 Crhov – Rozsička - Sulíkov na pozemku parcela č. 363/1 v k. ú. Sulíkov ve vlastnictví Jihomoravského kraje
- III/36214 Sulíkov – Ústup - Kněževes na pozemku:
  - p. č. 229/2; 229/5; 229/6; 229/7; 229/8; 229/9; 229/10 v k. ú. Veselka u Olešnice ve vlastnictví Jihomoravského kraje
  - p. č. 481/1 v k. ú. Ústup ve vlastnictví Jihomoravského kraje
  - p. č. 605 v k. ú. Kněževes ve vlastnictví Jihomoravského kraje
  - p. č. 364/1 v k. ú. Sulíkov ve vlastnictví Jihomoravského kraje
  - p. č. 979 v k. ú. Rozsička ve vlastnictví Jihomoravského kraje
  - p. č. 2472 v k. ú. Olešnice na Moravě ve vlastnictví Jihomoravského kraje

V případě jakéhokoliv zásahu do těchto pozemků, požadujeme předložení projektové dokumentace k vyjádření danému zásahu do zmiňovaných pozemků.

S pozdravem

*Správa a údržba silnic*  
*Jihomoravského kraje,*  
*příspěvková organizace kraje*  
*Žerotínovo náměstí 449/3, 602 00 BRNO*  
*IČO: 709 32 581 (1)*  
**Ing. Miloš Bažant**  
**vedoucí oblasti Sever**

Správa a údržba silnic Jihomoravského kraje : Tel. 547 21 32 00 IČO: 70932581 DIČ : CZ 70932581

Organizace je zapsána v obchodním rejstříku , vedeném Krajským obchodním soudem v Brně , oddíl Pr. , vložka 287

bankovní spojení : KB Blansko, č.ú. 6835 – 631/0100

Vyřizuje : **Petr Dolníček**, tel. 547 120 367, 734 412 357, e-mail : petr.dolnicek@susjmk.cz



Vyřizuje: Dundáček Petr

E-mail: petr.dundacek@t-mobile.cz

Linio Plan, s.r.o.  
Ing. Petra Konečná  
Sochorova 3178/23  
61600 Brno

Naše značka: **E54177/20**

V Praze dne: **23.12.2020**

**Vyjádření a stanovení podmínek pro udělení souhlasu s umístěním stavby v ochranném pásmu sítě technické infrastruktury ( TI ) společnosti T-Mobile Czech Republic a.s.**

Vydané podle § 101 ZÁKONA Č. 127/2005 Sb., o elektronických komunikacích a o změně některých souvisejících zákonů ( zákon o elektronických komunikacích – dále jen ZEK ), ve znění pozdějších předpisů a §161 zákona č. 183/2006 Sb., o územním plánování a stavebním řádu ( stavební zákon) či dle dalších příslušných právních předpisů

**Věc: III/36214 Sulíkov - Ústup – Kněževes (Sulíkov)**

Stupeň: Prověření existence sítě

Na základě předložených projektových podkladů dáváme **souhlasné stanovisko k vydání Územního souhlasu / rozhodnutí (Stavebního povolení) a následně souhlas s realizací stavby.**

Dle předložených dokladů nedojde ke kolizi s technickou infrastrukturou společnosti **T-Mobile Czech Republic a.s.**

Toto stanovisko má platnost 1 rok.

Vydané stanovisko nelze prodloužit. Po uplynutí platnosti zadejte žádost o nové stanovisko.

**T-Mobile**  
T-Mobile Czech Republic a.s.  
Tomášova 2144/1  
148 00 Praha 4  
IČ 649 49 681, DIČ CZ64949681

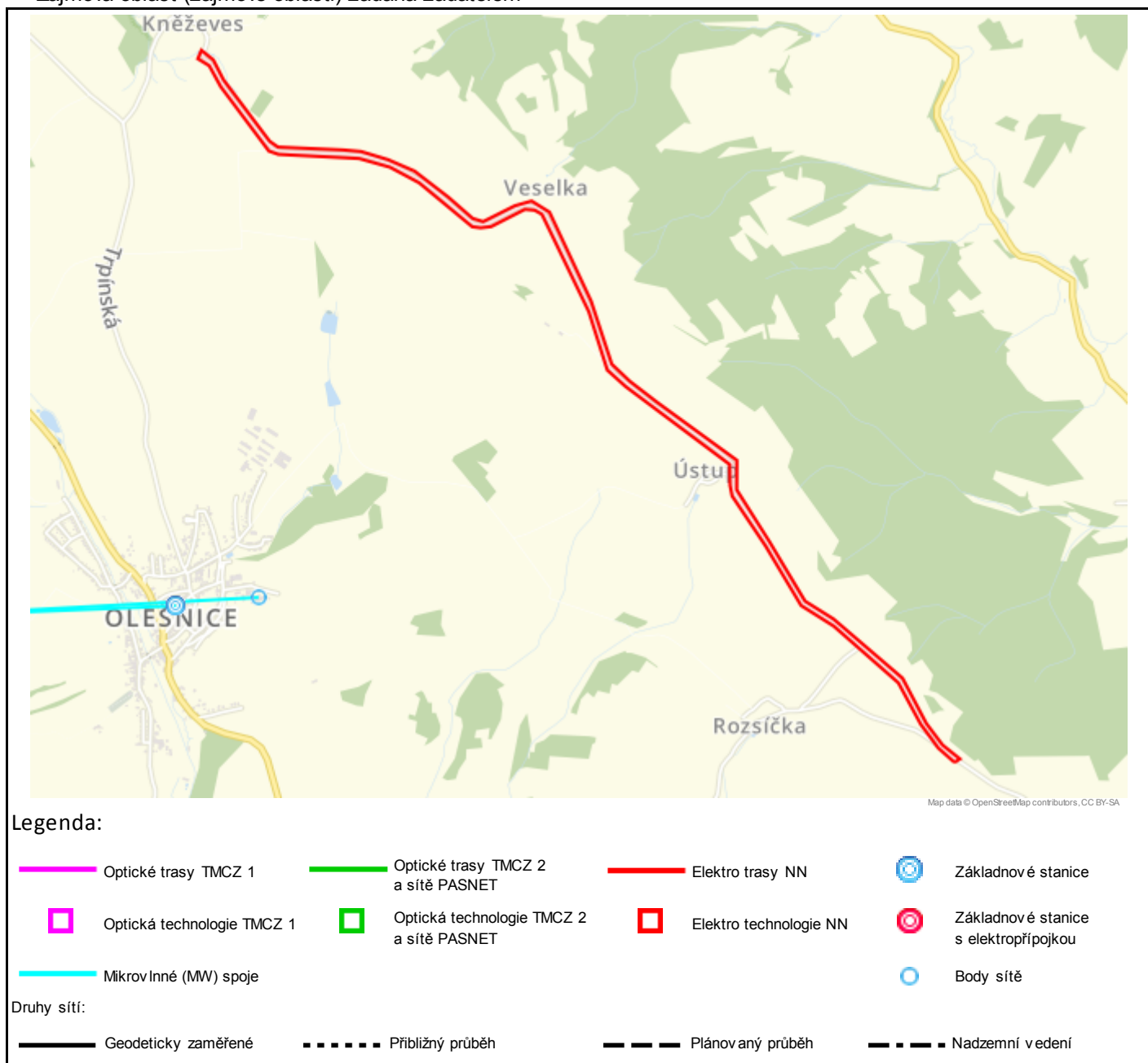
.....  
Ochrana sítí  
Technologický úsek

**V případě doplňujících dotazů vždy uvádějte v „Předmětu“ e-mailu číslo jednací.**

Příloha č. 2

**Situační plán**

Zájmová oblast (zájmové oblasti) zadaná žadatelem



Geometrie zájmové oblasti (zájmových oblastí) žádosti ve formátu WKT a souřadnicovém systému S-JTSK. Zkopírováním textu lze geometrii zobrazit v jakémkoli softwaru podporujícím formát WKT.

POLYGON((-602986.08 -1120483.3,-602954.33 -1120467.42,-603041.64 -1120380.11,-603117.05 -1120253.11,-603220.23 -1119991.17,-603563.53 -1119625.39,-603708.39 -1119510.95,-603867.14 -1119165.67,-604015.97 -1118860.74,-603997.45 -1118699.34,-604402.26 -1118331.57,-604537.2 -1118201.93,-604625.17 -1118098.08,-604700.58 -1117740.89,-604875.2 -1117228.92,-604966.48 -1117157.48,-605061.73 -1117173.36,-605244.3 -1117240.83,-605299.86 -1117217.02,-605420.91 -1117085.39,-605589.58 -1116923.33,-605727.82 -1116844.61,-605870.7 -1116783.76,-605966.61 -1116764.58,-606323.8 -1116709.02,-606365.47 -1116672.64,-606581.77 -1116308.17,-606625.42 -1116193.08,-606684.95 -1116133.55,-606709.43 -1116177.86,-606651.22 -1116222.84,-606600.95 -1116344.55,-606376.05 -1116725.55,-606325.78 -1116749.36,-605886.57 -1116820.8,-605722.53 -1116886.95,-605571.72 -1116990.14,-605307.14 -1117262.66,-605262.16 -1117273.24,-605203.95 -1117273.24,-605008.16 -1117199.16,-604955.24 -1117209.74,-604918.2 -1117236.2,-604719.76 -1117797.11,-604653.61 -1118127.84,-604563.66 -1118228.39,-604039.78 -1118717.86,-604050.36 -1118831.64,-604045.07 -1118892.49,-603891.61 -1119186.18,-603732.86 -1119532.78,-603566.18 -1119665.07,-603246.03 -1120014.32,-603148.14 -1120255.09,-603066.11 -1120395.32,-602986.08 -1120483.3))

Příloha č. 2

## Situační plán

Zájmová oblast (zájmové oblasti) zadaná žadatelem



Geometrie zájmové oblasti (zájmových oblastí) žádosti ve formátu WKT a souřadnicovém systému S-JTSK. Zkopírováním textu lze geometrii zobrazit v jakémkoli softwaru podporujícím formát WKT.

POLYGON((-606995.18 -1116199.03,-606968.06 -1116199.69,-606981.29 -1116263.19,-607084.47 -1116439.14,-607164.51 -1116498.01,-607181.05 -1116478.83,-607101.01 -1116413.34,-607009.07 -1116257.9,-606995.18 -1116199.03))



**Linio Plan, s.r.o.**  
**Petra Konečná**  
**Sochorova 3178/23**  
**616 00 Brno**

V Praze, 23.12.2020

Naše zn.: **MW9910164146241455**

Věc: vyjádření k žádosti k akci **"III/36214 Sulíkov - Ústup – Kněževes"**

Společnost Vodafone Czech Republic a.s. ( dále jen „Vodafone“ ), se sídlem Praha 5, náměstí Junkových 2, IČ: 25788001, zapsaná dne 13.8. 1999 v obchodním rejstříku vedeném Městským soudem v Praze pod spisovou značkou B.6064 a společnost Vantage Towers, s.r.o. se sídlem Závěšova 502/5, Nusle, 140 00 Praha 4, zapsaná v obchodním rejstříku vedeném u Městského soudu v Praze pod sp. zn. C 330005, IČO: 09056009, DIČ: CZ09056009 zastoupená Vodafone na základě plné moci Vám sděluje, že dle Vámi podané žádosti ze dne **23.12.2020**, která je nedílnou součástí tohoto vyjádření,

#### **souhlasí s realizací projektu.**

Ve Vámi zadaném zájmovém území a v uvedené výšce (výška stavby: 0 m, výška jeřábu: 0 m) se nenachází žádné podzemní ani nadzemní vedení.

Platnost vyjádření je **1 rok** od data vydání. Vyjádření je platné pouze v rámci předmětného projektu a pro důvod vydání vyjádření stanovený žadatelem v žádosti.

Vyjádření pozbývá platnosti uplynutím doby platnosti, změnou rozsahu zájmového území i změnou důvodu vydání vyjádření uvedeného v žádosti, to vše v závislosti na tom, která ze skutečností rozhodná pro pozbytí platnosti tohoto vyjádření nastane nejdříve. Po skončení platnosti si musíte podat novou žádost na adrese <https://www.zadostovyjadeni.cz/vodafone/>.

S pozdravem

v.z. Nora Hlásenská  
Vodafone Czech Republic a. s.  
náměstí Junkových 2808/2  
150 00 Praha 5

Tel.: 775012847  
E-mail: nora.hlasenska1@vodafone.com

  
Vodafone Czech Republic a.s.  
náměstí Junkových 2, 155 00, Praha 5  
IČO: 25788001, DIČ: CZ25788001  
tel.: 776 971 111, fax: 776 971 927  
-60-

**Seznam příloh/přiložených souborů:**  
Zadost\_MW9910164146241455.pdf



**Od:** [Dana Dvoráková](#)  
**Komu:** [petra.konecna@linioplan.cz](mailto:petra.konecna@linioplan.cz)  
**Predmet:** Re: Žádost o vyjádření k existenci sítí - III/36214 Sulíkov - Ústup - Kneževy  
**Datum:** pátek 29. ledna 2021 10:59:22

---

Žádné naše síte se v zájmovém území nenachází.

Šutera Pavel  
místopredseda predstavenstva

**From:** [petra.konecna@linioplan.cz](mailto:petra.konecna@linioplan.cz)  
**Sent:** Friday, January 29, 2021 10:50 AM  
**To:** 'Dana Dvoráková'  
**Subject:** RE: Žádost o vyjádření k existenci sítí - III/36214 Sulíkov - Ústup - Kneževy

Dobrý den,  
dekuji za zaslané vyjádření.  
Prosím o doplnění, jestli se v zájmovém území nachází nějaké vaše síte a případně jaké. Dekuji

S pozdravem  
Ing. Petra Konečná  
office manager  
Linio Plan, s.r.o.  
Sochorova 23, 616 00 Brno  
tel.: 603 144 799  
e-mail: [petra.konecna@linioplan.cz](mailto:petra.konecna@linioplan.cz)



---

**From:** Dana Dvoráková <vsp.dvorakova@seznam.cz>  
**Sent:** Friday, January 29, 2021 10:40 AM  
**To:** [petra.konecna@linioplan.cz](mailto:petra.konecna@linioplan.cz)  
**Subject:** Re: Žádost o vyjádření k existenci sítí - III/36214 Sulíkov - Ústup - Kneževy

Dobrý den,  
omlouváme se a v příloze zasíláme požadované vyjádření.

Šutera Pavel  
místopredseda predstavenstva

**From:** [petra.konecna@linioplan.cz](mailto:petra.konecna@linioplan.cz)  
**Sent:** Wednesday, January 27, 2021 2:57 PM  
**To:** [vspgroup@centrum.cz](mailto:vspgroup@centrum.cz)  
**Subject:** Žádost o vyjádření k existenci sítí - III/36214 Sulíkov - Ústup - Kneževy

Dobrý den,  
Posílali jsme vám dne 23.12.2020 prostřednictvím Utility Report žádost o vyjádření k existenci sítí na akci „III/36214 Sulíkov - Ústup – Kneževy“. Dosud jsme nedostali vyjádření.



V příloze posílám žádost znovu a prosím o zaslání vyjádření co nejdříve.  
Děkuji.

S pozdravem  
Ing. Petra Konečná  
office manager  
Linio Plan, s.r.o.  
Sochorova 23, 616 00 Brno  
tel.: 603 144 799  
e-mail: [petra.konecna@linioplan.cz](mailto:petra.konecna@linioplan.cz)



---

Tento e-mail byl zkontrolován na viry antivirovým softwarem AVG.  
[www.avg.cz](http://www.avg.cz)



**Sekce nakládání s majetkem Ministerstva obrany**  
**odbor ochrany územních zájmů a státního odborného dozoru**  
Tychonova 1, Praha 6, PSČ 160 01, datová schránka hjaavk

---

Sp.zn.: 107163/2020-1150-OÚZ-BR

Brno 26. ledna 2021

Výtisk č. 1

Počet listů: 1

Linio Plan, s.r.o.  
Sochorova 3178/23  
616 00 Brno

**Vyjádření pro přípravu projektové dokumentace**  
**III/36214 Sulíkov - Ústup - Kněžves, polygon č. 1 a č. 2, k.ú. Kněžves, Olešnice na Moravě,**  
**Rozsíčka, Sulíkov, Ústup, Veselka u Olešnice**

Odbor ochrany územních zájmů a státního odborného dozoru, Sekce nakládání s majetkem, **Ministerstvo obrany**, ve smyslu zákona č. 222/1999 Sb., o zajišťování obrany České republiky, ve znění pozdějších předpisů (dále jen „zákon o zajišťování obrany ČR“), příslušné dle ustanovení § 175 odst. 1 zákona č. 183/2006 Sb., o územním plánování a stavebním řádu (stavební zákon), ve znění pozdějších předpisů **vydává**

**vyjádření**

**pro potřeby zpracování projektové dokumentace stavebního záměru.**

- 1) **Ministerstvo obrany neeviduje v řešené lokalitě inženýrské sítě a podzemní telekomunikační vedení.**
- 2) **Území prověřovaného stavebního záměru III/36214 Sulíkov - Ústup - Kněžves, polygon č. 1 a č. 2, k.ú. Kněžves, Olešnice na Moravě, Rozsíčka, Sulíkov, Ústup, Veselka u Olešnice se nachází ve vymezeném území Ministerstva obrany, ve kterém dle § 175 stavebního zákona je umístění a povolení stavby podmíněno závazným souhlasným stanoviskem MO, a proto Ministerstvo obrany požaduje předložit projektovou dokumentaci zpracovanou v souladu s platnou legislativou k posouzení a vydání závazného stanoviska ve smyslu § 4 odst. 2 písm. a) stavebního zákona pro potřeby vedeného správního řízení.**

**Odůvodnění:**


Ministerstvo obrany v souladu se zmocněním v § 175 odst. 1 stavebního zákona a se zákonem o zajišťování obrany ČR provedlo po obdržení vaší žádosti o vydání vyjádření dotčeného orgánu v rámci předprojektové přípravy předběžné vyhodnocení výše uvedené akce.

Ad 1) Ministerstvo obrany prověřilo v souladu s § 161 stavebního zákona evidenci technické infrastruktury v jeho vlastnictví a konstatuje, že v řešené lokalitě stavebního záměru Odbor ochrany územních zájmů a státního odborného dozoru SNM MO neeviduje inženýrské sítě a podzemní telekomunikační vedení.

Ad 2) Daný stavební záměr je lokalizován v územích vymezených Ministerstvem obrany v souladu s § 175 stavebního zákona u stavebních úřadů. Zpracovaná projektová dokumentace vašeho stavebního záměru musí být komplexně posouzena, aby mohlo být Ministerstvem obrany deklarováno v rámci závazného stanoviska vydaného pro potřeby vedeného řízení, že realizace stavebního záměru provedená v souladu s projektovou dokumentací neohrozí naplnění veřejného zájmu na zajištění obrany a bezpečnosti státu.

**Toto vyjádření Ministerstva obrany má charakter předběžné informace a je platné 1 rok ode dne vydání.**

Kontaktní osoba: Ing. Eva Ustohalová, tel. 973 445 707, fax. 973 445 060

  
Ing. Eva Ustohalová  
ministerský rada  
oddělení ochrany územních zájmů

V další korespondenci, týkající se výše uvedené věci, uvádějte odkaz na sp. zn.: 107163/2020-1150-OÚZ-BR tohoto vyjádření Ministerstva obrany vydaného v rámci předprojektové přípravy.

Adresa pro doručování:

Ministerstvo obrany,  
Sekce nakládání s majetkem,  
odbor ochrany územních zájmů a státního odborného dozoru,  
oddělení ochrany územních zájmů  
pracoviště OÚZ Brno  
Svatoplukova 2687/84, 662 10 Brno  
IČO: 60162694

# O B E C   K N Ě Ž E V E S

## K n ě ž e v e s   2 6

PSČ 679 74 Olešnice, okr. Blansko, tel./fax.: 516/463 727,  
IČO: 00636711, mobil: 724186608, e-mail: [knezeves@cmail.cz](mailto:knezeves@cmail.cz)

---

### Linio Plan, s.r.o.

Konečná Petra Ing.  
Sochorova 3178/23  
616 00 Brno

IČO: 27738809

Obec Kněževes nemá informace o existenci sítí na katastru Kněževes a Vesela u Olešnice pod komunikací.

S pozdravem

V. Vodák - starosta

O B E C   K N Ě Ž E V E S  
Kněževes 26  
679 74 Olešnice  
okr. Blansko  
IČO: 00636711

Linio Plan, s.r.o.  
Konečná Petra Ing.  
Sochorova 3178/23

616 00 BRNO

V Rozsíčce: 29.1.2021

Evid. číslo žádosti : 2020324165

Věc: Vyjádření k technické infrastruktuře z důvodu existence sítí na  
akci III/36214 Sulíkov-Ústup - Kněževes

Sdělujeme Vám, že Obec Rozsíčka, nemá námitek ani připomínek k technické  
infrastruktuře na akci „ III/36214 Sulíkov- Ústup- Kněževes“.

Kovář Josef  
Starosta obce Rozsíčka

OBEC ROZSÍČKA  
679 74 Olešnice na Moravě  
IČO: 00 54 28 81

②

**From:** <[ou.sulikov@seznam.cz](mailto:ou.sulikov@seznam.cz)>  
**Sent:** Tuesday, February 23, 2021 11:00 AM  
**To:** [marketa.strizova@linioplan.cz](mailto:marketa.strizova@linioplan.cz)  
**Subject:** RE: III/36214 Sulíkov - Ústup - Kněževes

Dobrý den,  
na uvedeném místě se nenachází žádné sítě ve správě obce.  
Podle map ÚP se nachází v blízkosti komunikace vodovodní řád a ochranné pásmo vodního zdroje. O jiných sítích není nic známo.  
S pozdravem Hana Pokorná, starostka

----- Původní e-mail -----

Od: [marketa.strizova@linioplan.cz](mailto:marketa.strizova@linioplan.cz)  
Komu: ' ' <[ou.sulikov@seznam.cz](mailto:ou.sulikov@seznam.cz)>  
Datum: 23. 2. 2021 10:16:32  
Předmět: RE: III/36214 Sulíkov - Ústup - Kněževes

Dobrý den,  
děkuji za zaslání impulzy.  
Ve vyjádření však není zmínka o tom, zda se v předmětném území nachází inženýrské sítě ve správě obce.  
Prosím i za zaslání vyjádření k existenci inženýrských sítí.  
Předem děkuji.  
S pozdravem

**Ing. Markéta Střížová**  
Linio Plan, s.r.o.  
Sochorova 23, 616 00 Brno  
Kancelář: Sochorova 38, 616 00 Brno  
tel : +420 731 454 316  
e-mail : [marketa.strizova@linioplan.cz](mailto:marketa.strizova@linioplan.cz)



**From:** <[ou.sulikov@seznam.cz](mailto:ou.sulikov@seznam.cz)>  
**Sent:** Tuesday, February 23, 2021 10:08 AM  
**To:** [marketa.strizova@linioplan.cz](mailto:marketa.strizova@linioplan.cz)  
**Subject:** Re: III/36214 Sulíkov - Ústup - Kněževes

Dobrý den, zasílám vyjádření.

Vyjádření

K připravované akci „III/36214 Sulíkov - Ústup - Kněževes“ nemáme připomínek.

V případě výkopových prací je třeba vytyčit inženýrské sítě.

Objízdné trasy při úplné uzavírci této části je třeba řešit už z Letovic, dále pro sousední obce lze použít objíždku přes Rudku a Kunštát.

Vzhledem k tomu, že je v Sulíkově dopravní uzel, úplné omezení autobusové dopravy směr Sulíkov - Rozsírka - Olešnice nepřipadá v úvahu.

Hana Pokorná

starostka obce

mob. 777290172

----- Původní e-mail -----

Od: [marketa.strizova@linioplan.cz](mailto:marketa.strizova@linioplan.cz)

Komu: [ou.sulikov@seznam.cz](mailto:ou.sulikov@seznam.cz)

Datum: 28. 1. 2021 13:20:33

Předmět: III/36214 Sulíkov - Ústup - Kněževes

Dobrý den,

na základě našeho včerejšího telefonického hovoru zasílám podrobnější informace k připravované akci „**III/36214 Sulíkov – Ústup – Kněževes**“ společně s prosbou o spolupráci.

Na uvedenou akci naše firma pro SÚS Jihomoravského kraje zpracovává projektovou dokumentaci pro provádění stavby – předmětem dokumentace je souvislá oprava vozovkového souvrství s úpravou nezpevněné krajnice na dvou úsecích silnice III/36214 (viz přiložená přehledná situace). Vzhledem k šířkovým poměrům na této komunikaci bude nutná při realizaci opravy plná uzavírka silnice III/36214 s převedením dopravy na objízdné trasy.

**Žádáme Vás o poskytnutí informací, které by mohly nějakým způsobem ovlivnit rozsah, návrh a realizaci opravy komunikace.** Jedná se především o informace o připravovaných akcích řešících výstavbu v návaznosti na stávající komunikaci, upozornění na nějakým způsobem problémová místa na komunikaci, upozornění na místa kudy by nebylo vhodné vést objízdné trasy nebo potřebu etapizace výstavby a podobně. Zároveň prosíme o poskytnutí konkrétních podkladů k poskytnutým informacím – např. projektovou dokumentaci související akce pro zpracování návaznosti do našeho projektu.

Dále Vás žádáme o **vyřízení naší žádosti o existenci inženýrských sítí** ve vlastnictví či správě obce – žádost byla zaslána prostřednictvím datové schránky dne 23.12.2020.

Předem děkujeme za spolupráci.

V případě jakýchkoliv dotazů se na nás obraťte na níže uvedené kontakty.

S pozdravem

**Ing. Markéta Střížová**

Linio Plan, s.r.o.

Sochorova 23, 616 00 Brno

Kancelář: Sochorova 38, 616 00 Brno

tel : +420 731 454 316

e-mail : [marketa.strizova@linioplan.cz](mailto:marketa.strizova@linioplan.cz)



## Obec Ústup, Ústup 36, 679 74 p. Olešnice

---

**Linio Plan, s.r.o.**

Konečná Petra Ing.

Sochorova 3178/23

61600 Brno

Evid. číslo žádosti: 2020324165

Evid. číslo subjektu: 0000117668

### III/36214 Sulíkov - Ústup – Kněževes

Dobrý den,

Obec Ústup obdržela vaši žádost o sdělení existence sítí, resp. o poskytnutí informací, které by mohly nějakým způsobem ovlivnit rozsah, návrh a realizaci opravy výše uvedené komunikace. Oprava komunikace má probíhat formou opravy vozovkového souvrství s úpravou nezpevněné krajnice na dvou úsecích silnice III/36214. Vzhledem k šířkovým poměrům na této komunikaci má být při realizaci nutná plná uzavírka silnice III/36214 s převedením dopravy na objízdné trasy.

Jak již bylo avizováno v emailu ze dne 28. 1. 2021 a následně v telefonickém hovoru, má v dané oblasti obec Ústup ze sítí ve svém vlastnictví pouze venkovní vedení veřejného osvětlení, které koresponduje s vedením NN.

Co však má obec za zásadní téma k jednání o způsobu opravy v intravilánu obce, je:

1. Probíhající výstavba chodníků a zastávkových zálivů v obci, mimo jiné i na silnici III/36214.
2. Nutnost odvodnění silnice tak, aby srážkové vody z této silnice nezatékaly v nepřiměřené míře do centra obce.
3. Zjištění stavu propustku pod silnicí, který odvádí srážkové vody z komunikace do obecní kanalizace.

Ad. 1

Obec má vydáno stavební povolení na výše uvedenou stavbu, kterou zahájila v roce 2019 s tím, že s ohledem na své rozpočtové možnosti využívala dotace ze strany JmK (v roce 2020 obec bohužel vzhledem k pandemické situaci dotaci neobdržela a ve stavbě nepokračovala). V současné době je ze stavby takřka dokončena pravá strana směr Sulíkov s tím, že výšky usazení zastávkových obrubníků korespondují se stávající niveletou silnice. V roce 2021 máme zájem pokračovat na druhé straně silnice s tím, aby v případě, že bude ze strany SÚS JmK přikročeno k opravě silnice, nebrzdila stavba zastávek tuto opravu, popř. nebylo nutné



znovu do opravené silnice zasahovat. Stavbu chceme realizovat bez ohledu na to, zda obdržíme dotaci.

**Je však nutné domluvit způsob opravy silnice v této lokalitě, aby jak výškově, tak kvalitativně nebyly obě stavby v rozporu.**

Ad. 2

Stávající podélný i příčný profil silnice při výraznějších deštích způsobuje nepřiměřené zatékání srážkových vod ze silnice do intravilánu obce. V minulosti byly ze strany obce podniknuty některé kroky na zmírnění následků (vybudování příčného odvodnění na místní komunikaci, vyčištění odvodňovacího příkopu podél silnice). Pokud má však dojít k celoplošné opravě komunikace, rádi bychom toho využili, aby se například drobnou změnou příčného profilu silnice minimálně zmírnily následky ne zrovna ideálního odvodnění silnice.

Ad.3


Pod silnicí (označeno v přiložené mapě) je umístěn propustek k převedení dešťových vod z jedné strany silnice na druhou se zaústěním do obecní kanalizace. Vzhledem k tomu, že jednou z možností ke zmírnění následků nevhodného odvodnění silnice je prodloužení příkopu na levé straně silnice směrem k Sulíkovu a napojení na stávající příkop, který využívá výše uvedený propustek, rádi bychom, aby se zjistil jeho stav, resp. došlo k jeho rekonstrukci, a nebylo nutné v případě jeho špatného stavu znovu zasahovat do již opravené silnice.

Věříme, že naše připomínky **povedou ke smysluplnému rozsahu a charakteru opravy silnice** v intravilánu obce, a to i vzhledem k tomu, že obec sama vkládá nemalé finanční prostředky do výše uvedené stavby zastávkových zálivů, které mají nejen zvýšit bezpečnost obyvatel obce, ale i samotných řidičů v těžko přehledné lokalitě, zvláště pak při zastavení autobusů. Uvedené úpravy by měly zlepšit také plynulost dopravy.

Děkujeme za vstřícnost a jsme kdykoliv připraveni na jednání na místě samém nebo kdekoli jině tak, aby vše dopadlo k vzájemné spokojenosti.

S pozdravem za Obec Ústup

OBEC ÚSTUP  
679 74 p. OLEŠNICE



Ing. Milan Přindiš  
místostarosta obce

Příloha:  
Dle textu

Obec Ústup

36214

2

Propustek

Příčné odvodnění

Stávající příkopy

Vhodné rozšíření  
příkopů



# ÚŘAD PRO CIVILNÍ LETECTVÍ

Linio Plan, s.r.o.

Sochorova 3178/23  
61600 Brno

**Vaše zn.:**  
2020324165

**č.j.:**  
15294-20-701

**Vyřizuje:**  
Ing.Kuncová  
tel.225 422 277  
email: kuncova@caa.cz

**V Praze dne:**  
2021-01-20

## III/36214 Sulíkov - Ústup - Kněževes

### - vyjádření k technické infrastruktuře z důvodu existence sítí

Úřad pro civilní letectví není vlastníkem ani nespravuje žádné sítě v dotčené oblasti.  
Platnost tohoto vyjádření je 2 roky.

Ing. Tereza Kuncová  
inspektor oddělení letišť

Příloha: ---



**Od:** [Zdenka Šperková](#)  
**Komu:** [petra.konecna@linioplan.cz](mailto:petra.konecna@linioplan.cz)  
**Predmet:** Re: Žádost o vyjádření k existenci sítí - III/36214 Sulíkov - Ústup - Kneževy  
**Datum:** úterý 12. ledna 2021 14:55:33  
**Prilohy:** [e\\_sulikov\\_ustup\\_knezeves\\_v7.dgn](#)  
[e\\_sulikov\\_ustup\\_knezeves\\_v7.dwg](#)  
[v\\_sulikov\\_ustup\\_knezeves\\_v7.dgn](#)  
[v\\_sulikov\\_ustup\\_knezeves\\_v7.dwg](#)  
[Žádost o vyjádření.dot](#)  
[Žádost o vyjádření.pdf](#)

---

součástí IS je vedení elektro a protikoroze

PD a žádost předložte VAS k vyjádření elektronicky

Dobrý den,

v příloze Vám zasíláme požadovaná data. Upozorňujeme, že zákresy vodovodní a kanalizační sítě mají charakter pouze informativní a orientační. Z tohoto důvodu jste povinni vždy před zahájením prací objednat vytýčení vodovodní a kanalizační sítě u naší společnosti, jako provozovatele vodovodu a kanalizace.

Dále upozorňujeme, že poskytnutá data nemohou být bez našeho předchozího písemného souhlasu poskytnuty v jakékoliv podobě třetí osobě. Porušení uvedeného zakládá občanskoprávní a případně i trestněprávní odpovědnost.

Zobrazené hydranty v priložených zaslaných podkladech k vodovodním sítím slouží pouze k provozním účelům vodovodu,

nikoliv pro požární účely. Pokud potřebujete určit nejbližší požární hydrant sloužící k požárním účelům a vyhovující příslušné CSN,

vyžádejte si informace na emailové adrese [hydranty@vasbo.cz](mailto:hydranty@vasbo.cz).

S pozdravem

Zdenka Šperková

VODÁRENSKÁ AKCIOVÁ SPOLECNOST, a.s.

divize Boskovice

17. listopadu 14

680 19 Boskovice

[sperkova@vasbo.cz](mailto:sperkova@vasbo.cz)

516 42 72 31

Zdenka Šperková

divize Boskovice

17. listopadu 14, 680 19 Boskovice

telefon: 516 427 231

e-mail: [sperkova@vasbo.cz](mailto:sperkova@vasbo.cz)

web: [www.vodarenska.cz](http://www.vodarenska.cz)

Dne 5.1.2021 v 15:53 [petra.konecna@linioplan.cz](mailto:petra.konecna@linioplan.cz) napsal(a):

Dobrý den,

V příloze Vám posílám žádost o vyjádření k existenci sítí na akci „III/36214 Sulíkov - Ústup – Kneževy“. Žádost nelze podat přes vyjadrovací portál vzhledem k velikosti

zájmového území. Proto posílám tímto způsobem a prosím o vyřízení. Prosím také o zaslání digitálních dat ve formátu dwg.  
Děkuji předem za vyřízení naší žádosti.

S pozdravem  
Ing. Petra Konečná  
office manager  
Linio Plan, s.r.o.  
Sochorova 23, 616 00 Brno  
tel.: 603 144 799  
e-mail: [petra.konecna@linioplan.cz](mailto:petra.konecna@linioplan.cz)



\_\_\_\_\_ Information from ESET Mail Security, version of virus signature  
database 21687 (20200720) \_\_\_\_\_

The message was checked by ESET Mail Security.  
<http://www.eset.com>

\_\_\_\_\_ Information from ESET Mail Security, version of virus signature database  
21687 (20200720) \_\_\_\_\_

The message was checked by ESET Mail Security.  
<http://www.eset.com>